

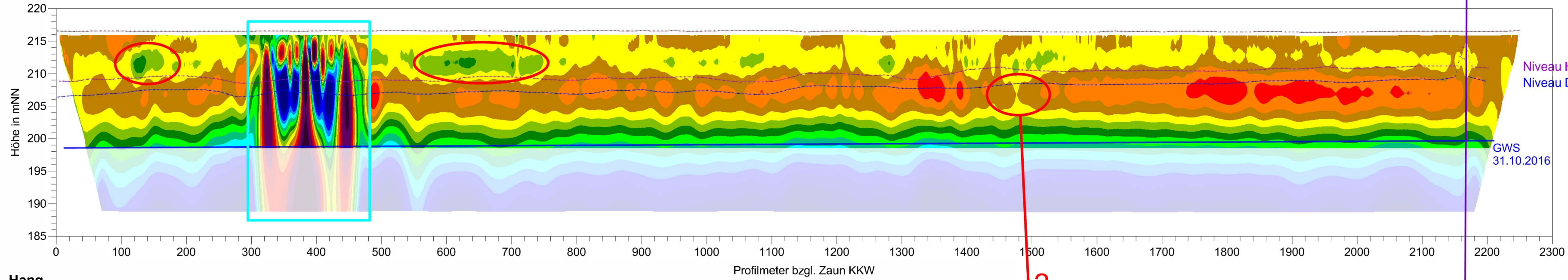
NO

SW

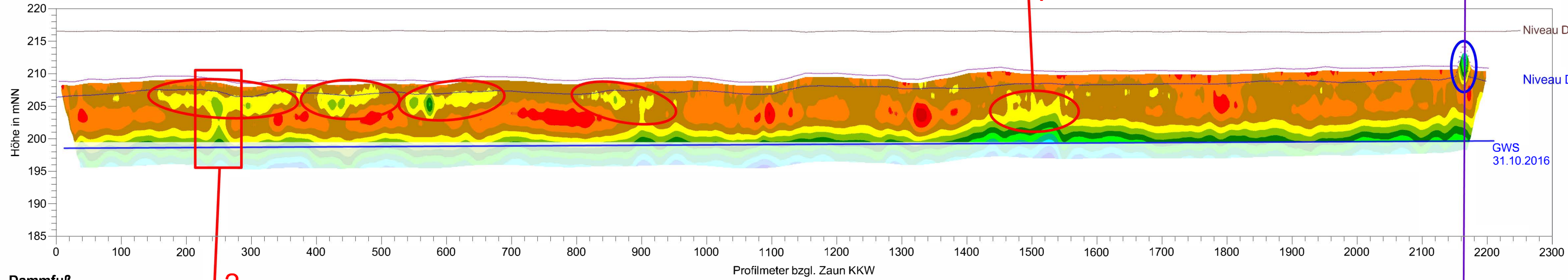
Grenze KKW (Zaun)

Rampe

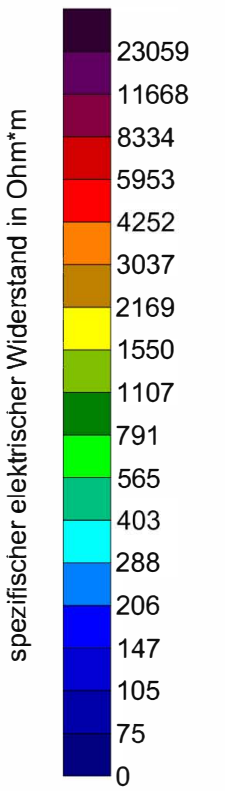
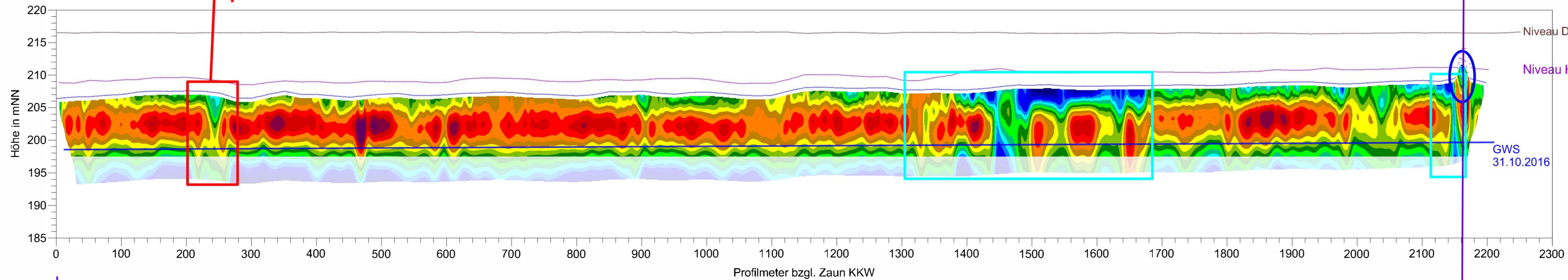
Dammkrone



Hang



Dammfuß



Legende

- wahrscheinlich anthropogen beeinflusster Bereich (siehe Erläuterungen im Berichtstext)
- ausgegliederter, anomaler Bereich (siehe Erläuterungen im Berichtstext)

Anlage 4

Projekt Geoelektrische Sodarierungskartierung zur Erkundung des westlichen Rheinseitendammes südlich angrenzend an das KKW Fessenheim (Frankreich)	Auftraggeber Conseil départemental du Haut-Rhin	Auftragnehmer <b>Bo-Ra-tec GmbH</b> Weimar
	Maßstab hor.: 1:5000, vert.: 1:500	Datum Oktober 2017
Anlagenbezeichnung Darstellung der Verteilung der spezifischen elektrischen Widerstände für das Dammkronen-, Hang- und Dammfuß-Profil und den ausgegliederten Anomalien	Bearbeiter Eidner	Datensatz Anomalien.srf