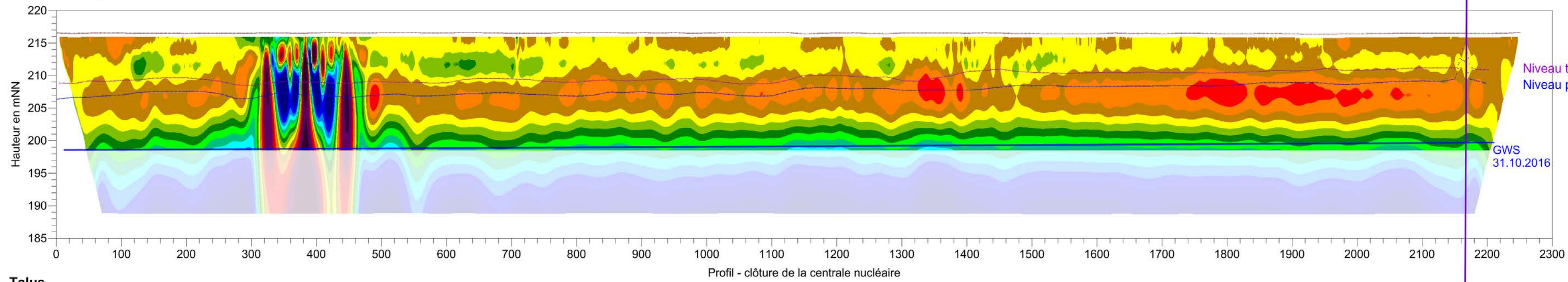


NO

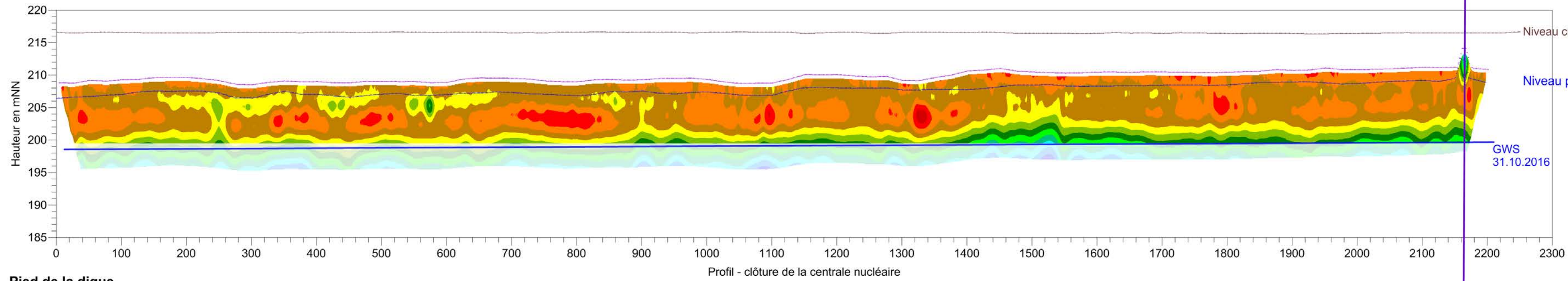
SW

Limite Centrale (Grillage)

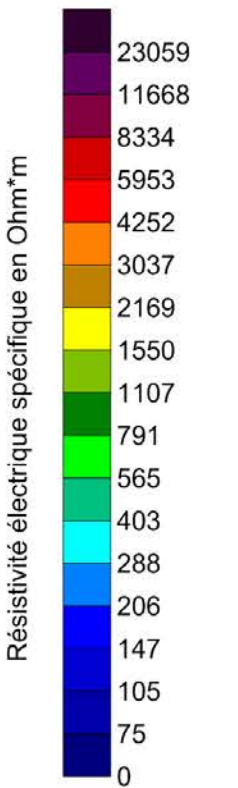
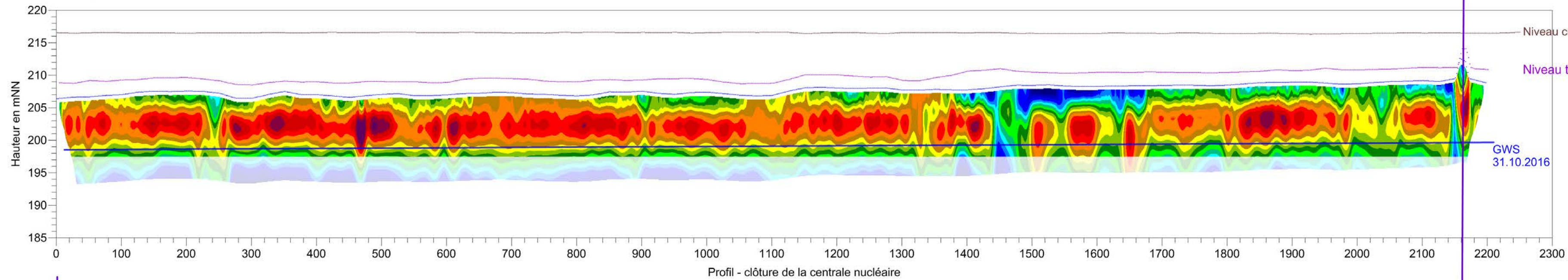
Crête de la digue



Talus



Pied de la digue



Annexe 2

| | | |
|-------------|--|--|
| Projet | Cartographie géoélectrique pour l'exploration de la digue Ouest du Grand Canal d'Alsace au sud de la centrale nucléaire de Fessenheim (France) | |
| | Commanditaire Conseil départemental du Haut-Rhin | Contractant Bo-Ra-tec GmbH Weimar |
| Désignation | Echelle hor.: 1:5000, vert.: 1:500 | Date Octobre 2017 |
| | Auteur Eidner | Lot de données Widerstandssektion.srf |

Illustration de la distribution des résistivités électriques spécifiques pour les profils à la crête, sur la pente et au pied de la digue