

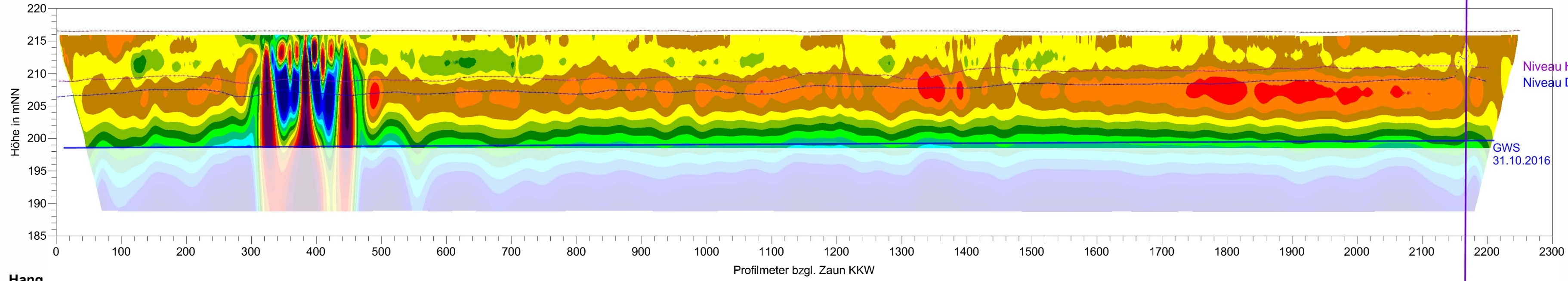
NO

SW

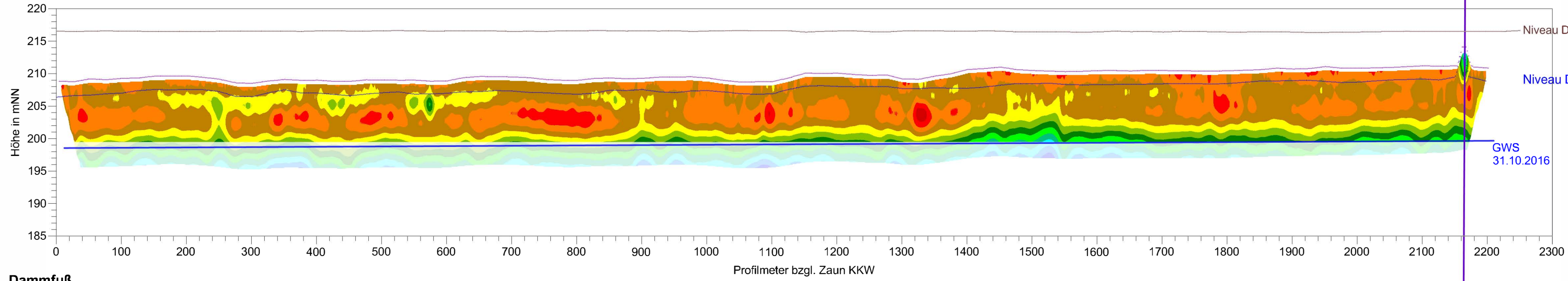
Grenze KKW (Zaun)

Rampe

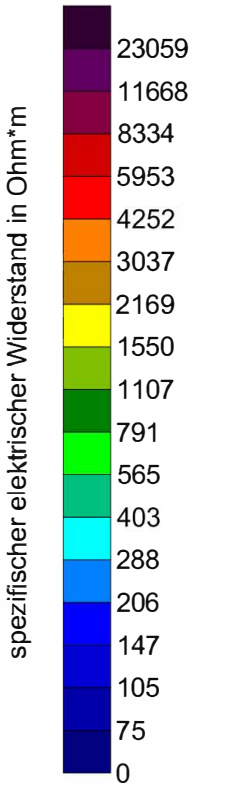
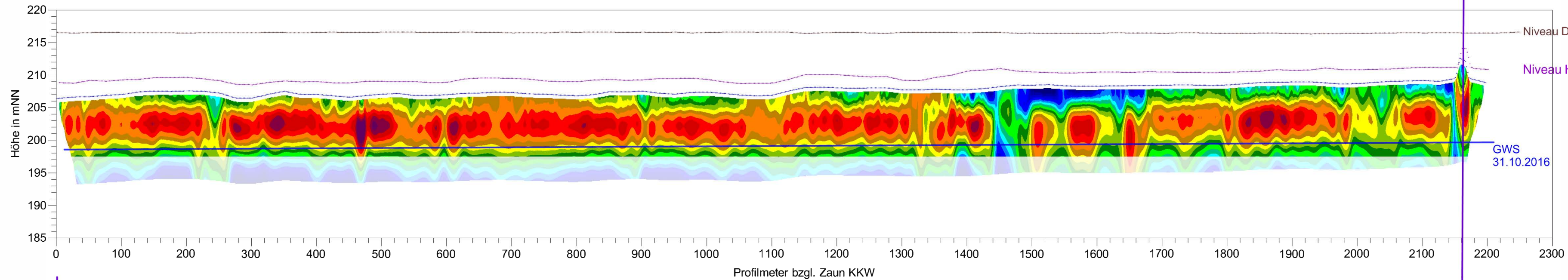
Dammkrone



Hang



Dammfuß



Anlage 2

Projekt: Geoelektrische Soderungskartierung zur Erkundung des westlichen Rheinseitendammes südlich angrenzend an das KKW Fessenheim (Frankreich)	Auftraggeber: Conseil départemental du Haut-Rhin	Auftragnehmer: Bo-Ra-tec GmbH Weimar
	Maßstab: hor.: 1:5000, vert.: 1:5000	Datum: Oktober 2017
Anlagenbezeichnung: Darstellung der Verteilung der spezifischen elektrischen Widerstände für das Dammkronen-, Hang- und Dammfuß-Profil	Bearbeiter: Eidner	Datenformat: Widerstandssektion.srf